

ГРАФИЧЕСКОЕ ОПИСАНИЕ
местоположения границ населенных пунктов, территориальных
зон, особо охраняемых природных территорий, зон с особыми
условиями использования территории

Газопровод высокого давления $P \leq 1,2$ МПа по адресу: Московская область, Можайский городской округ, в северо-восточной части кадастрового квартала 50:18:0060111

(наименование объекта, местоположение границ которого описано (далее - объект))

Раздел 1

Сведения об объекте		
№ п/п	Характеристики объекта	Описание характеристик
1	2	3
1	Местоположение объекта	Московская область, Можайский городской округ
2	Площадь объекта \pm величина погрешности определения площади ($P \pm \Delta P$)	$140 \text{ м}^2 \pm 4 \text{ м}^2$
3	Иные характеристики объекта	Публичный сервитут в целях размещения линейного объекта "Газопровод высокого давления $P \leq 1,2$ МПа по адресу: Московская область, Можайский городской округ, в северо-восточной части кадастрового квартала 50:18:0060111". Срок публичного сервитута: 49 лет Земельные участки, образующие зону или территорию: 50:18:0000000:16932

Раздел 2

Сведения о местоположении границ объекта

1. Система координат МСК-50, зона 1

2. Сведения о характерных точках границ объекта

Обозначение характерных точек границ	Координаты, м		Метод определения координат характерной точки	Средняя квадратическая погрешность положения характерной точки (Mt), м	Описание обозначения точки на местности (при наличии)
	X	Y			
1	2	3	4	5	6
1	436 286,17	1 252 891,01	Аналитический метод	0,10	—
2	436 292,97	1 252 856,68		0,10	
3	436 296,88	1 252 857,53		0,10	
4	436 290,08	1 252 891,85		0,10	
1	436 286,17	1 252 891,01		0,10	

3. Сведения о характерных точках части (частей) границы объекта









1	2	3	4	5	6
—	—	—	—	—	—

План границ объекта



Масштаб 1:1 500

Условные обозначения:

-  - проектные границы публичного сервитута
-  - границы земельного участка, в отношении которого испрашивается публичный сервитут
-  - характерные точки границы публичного сервитута
-  - границы земельных участков, сведения о которых содержатся в ЕГРН
-  - границы кадастрового квартала
-  - границы административно-территориального деления
- 50:18:0060111 - обозначение кадастрового квартала
-  - проектируемый газопровод высокого давления
-  - существующий газопровод